



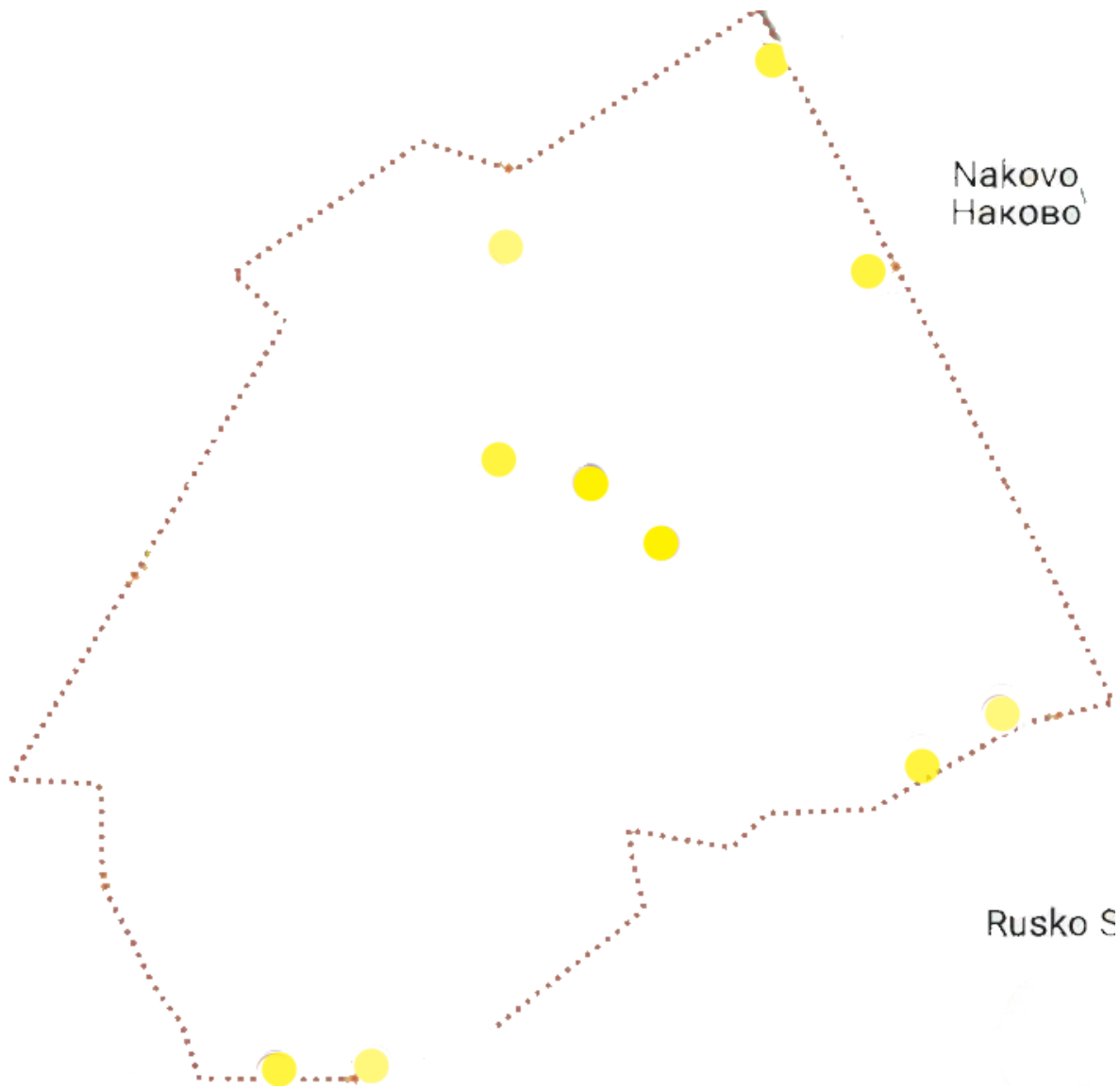


**Класификација садржаја азота у земљишту и његово мапирање по катастарским општинама**

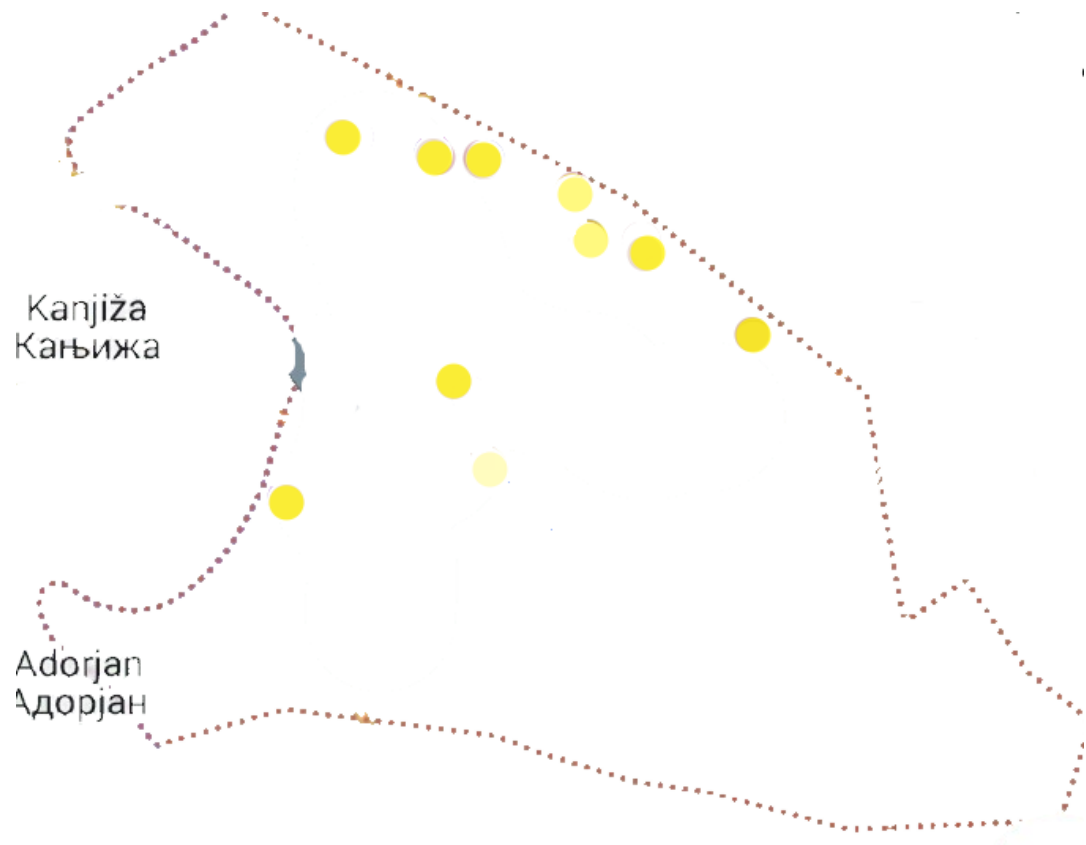
<i>Садржај азота (%)</i>	<i>Класа земљишта</i>	<i>Боја</i>
<i>&gt;0,301</i>	<i>врло богата</i>	
<i>0,300 – 0,201</i>	<i>богата</i>	
<i>0,200 – 0,101</i>	<i>добро обезбеђена</i>	
<i>0,100 – 0,061</i>	<i>средње обезбеђена</i>	
<i>0,060 – 0,031</i>	<i>сиромашно</i>	
<i>0,030 – 0,021</i>	<i>врло сиромашна</i>	
<i>&lt;0,020</i>	<i>ограничено оспособљена</i>	



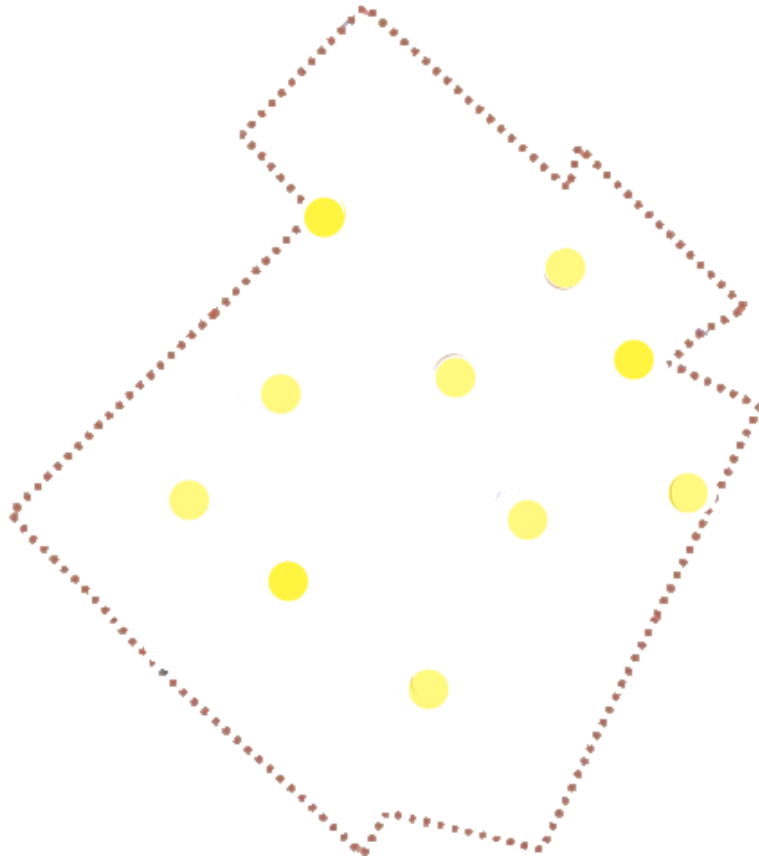
Nakovo,  
НакОВО

Rusko S

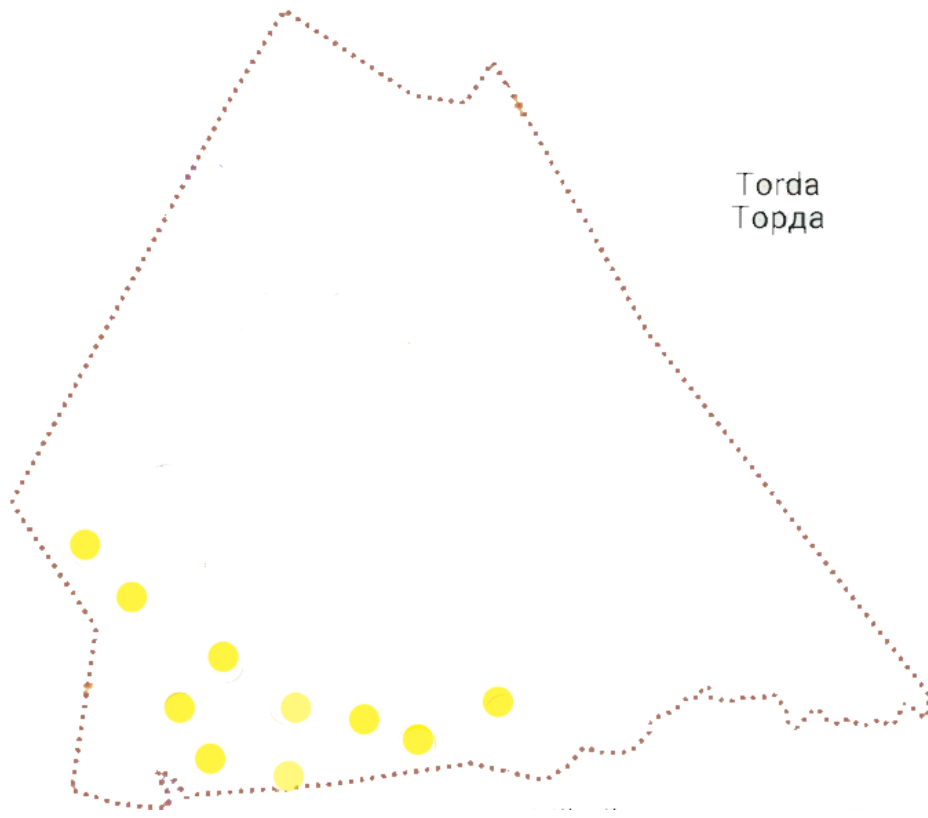
KO Кикинда



КО Нови Кнежевац

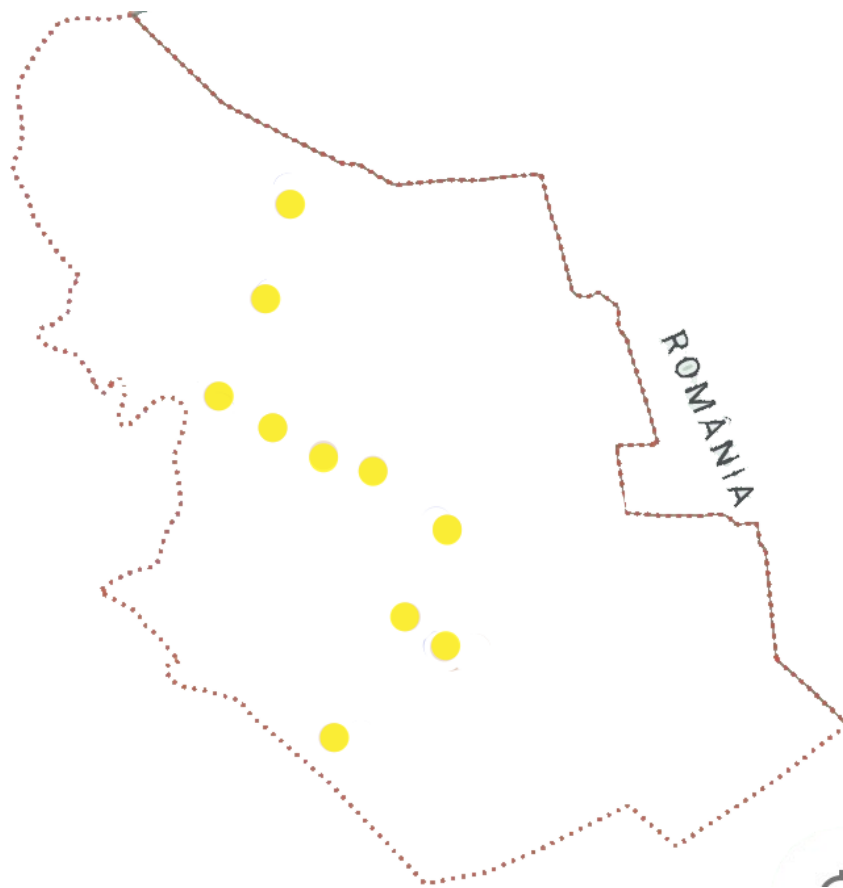


КО Лукићево










Torda  
Torda

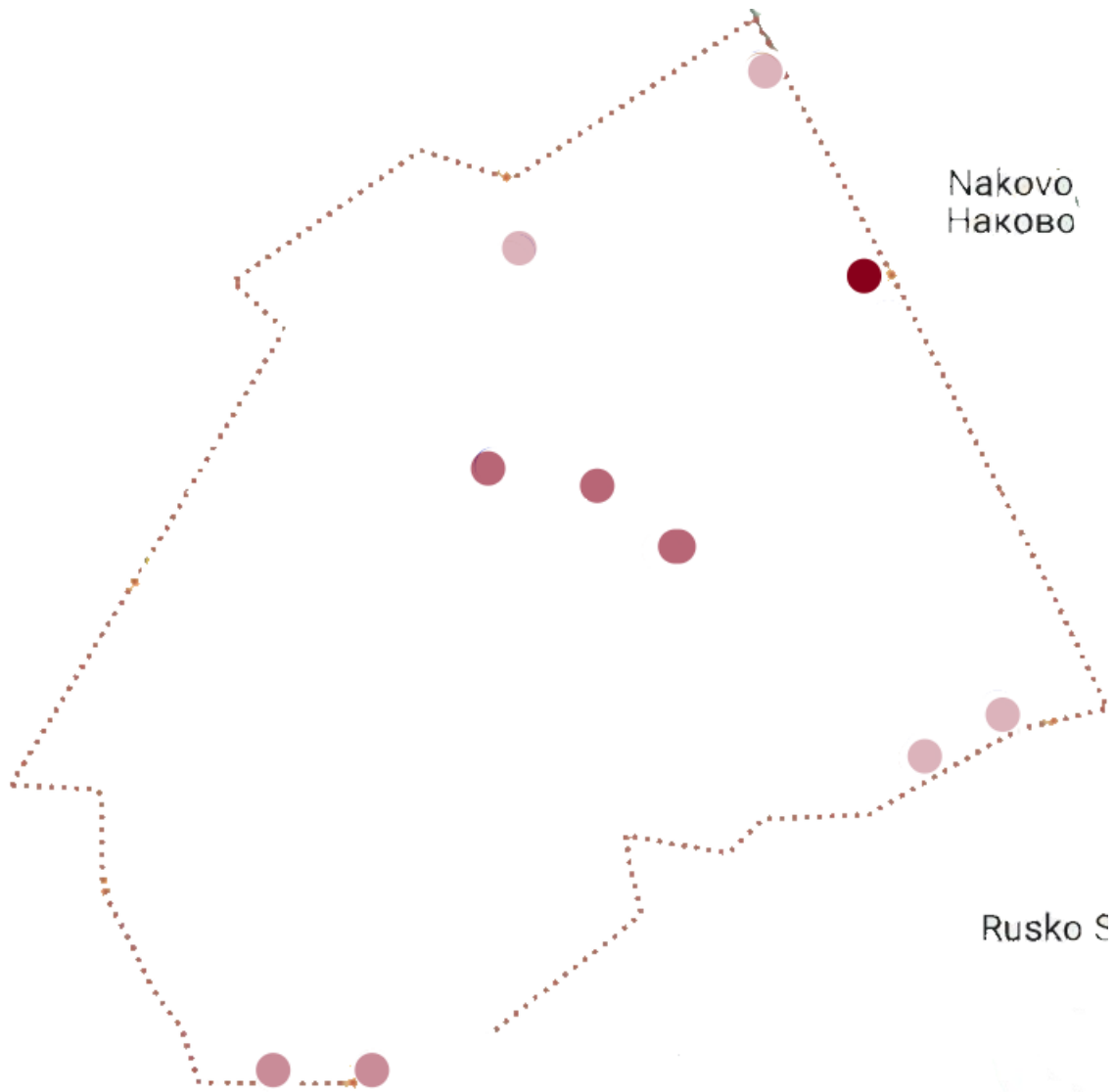
КО Меленци



КО Шурјан

**Класификација садржаја фосфора у земљишту и његово мапирање по катастарским општинама**

<i>Садржај <math>P_2O_5</math> (mg/100g)</i>	<i>Класа земљишта</i>	<i>Боја</i>
<i>&lt; 5,00</i>	<i>врло низак</i>	
<i>5,01 – 10,00</i>	<i>низак</i>	
<i>10,01 – 15,00</i>	<i>средњи</i>	
<i>15,01 – 25,00</i>	<i>оптималан</i>	
<i>25,01 – 40,00</i>	<i>висок</i>	
<i>40,01 – 50,00</i>	<i>врло висок</i>	
<i>&gt;50,00</i>	<i>штетан</i>	



Nakovo,  
Наково

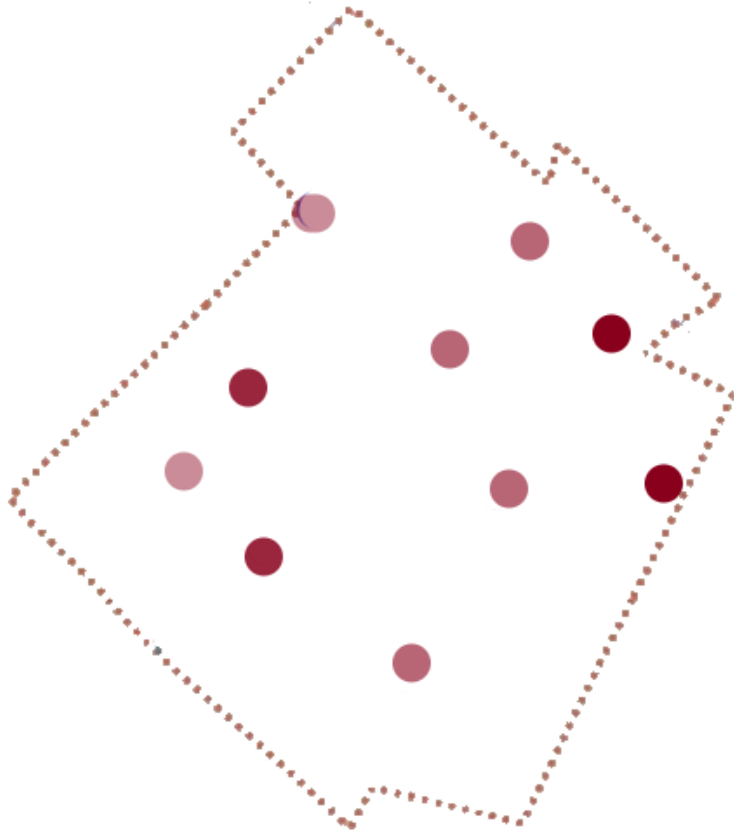
Rusko S

КО Кикинда

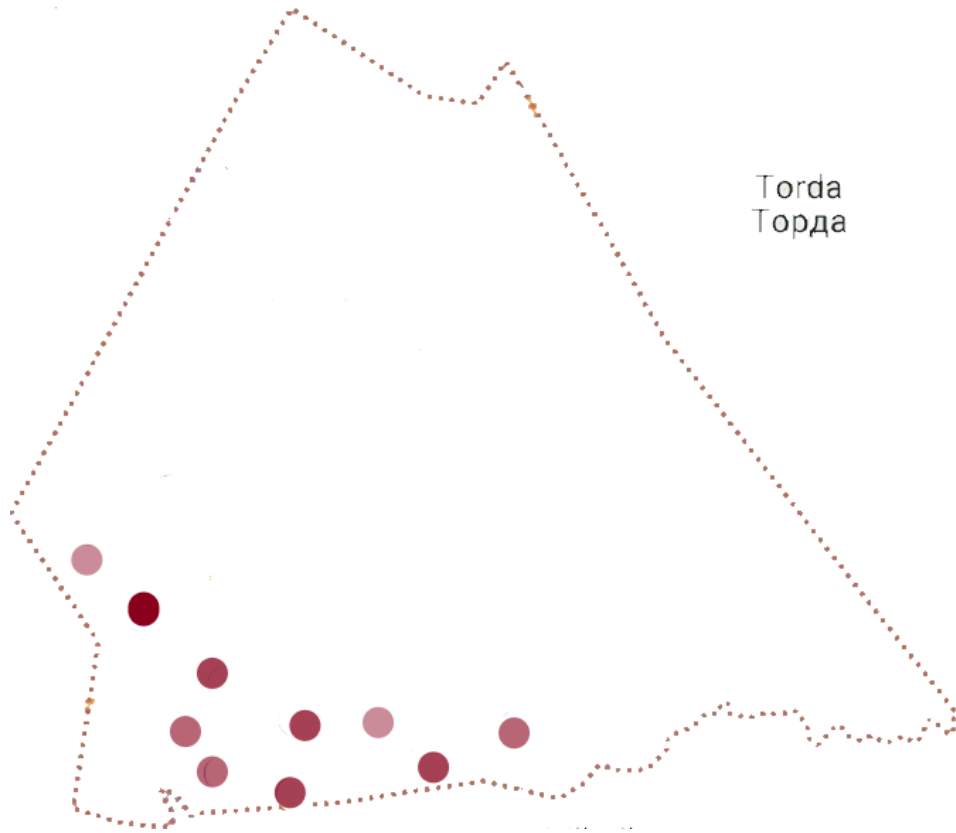


КО Нови Кнежевац



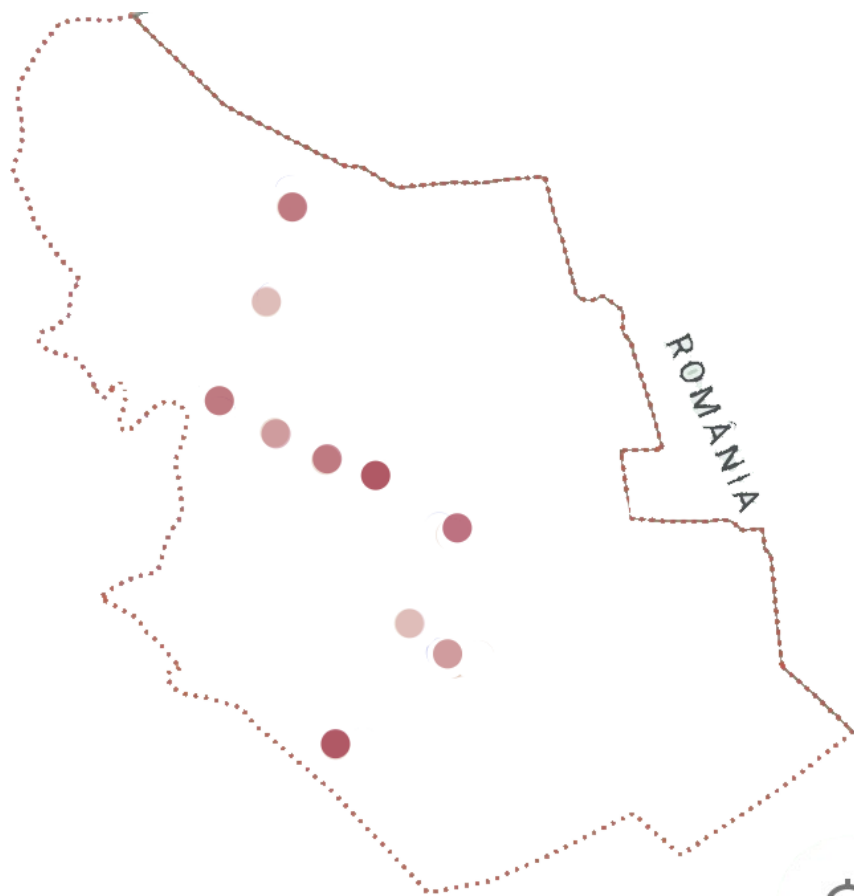


КО Лукићево






Torda  
Торда

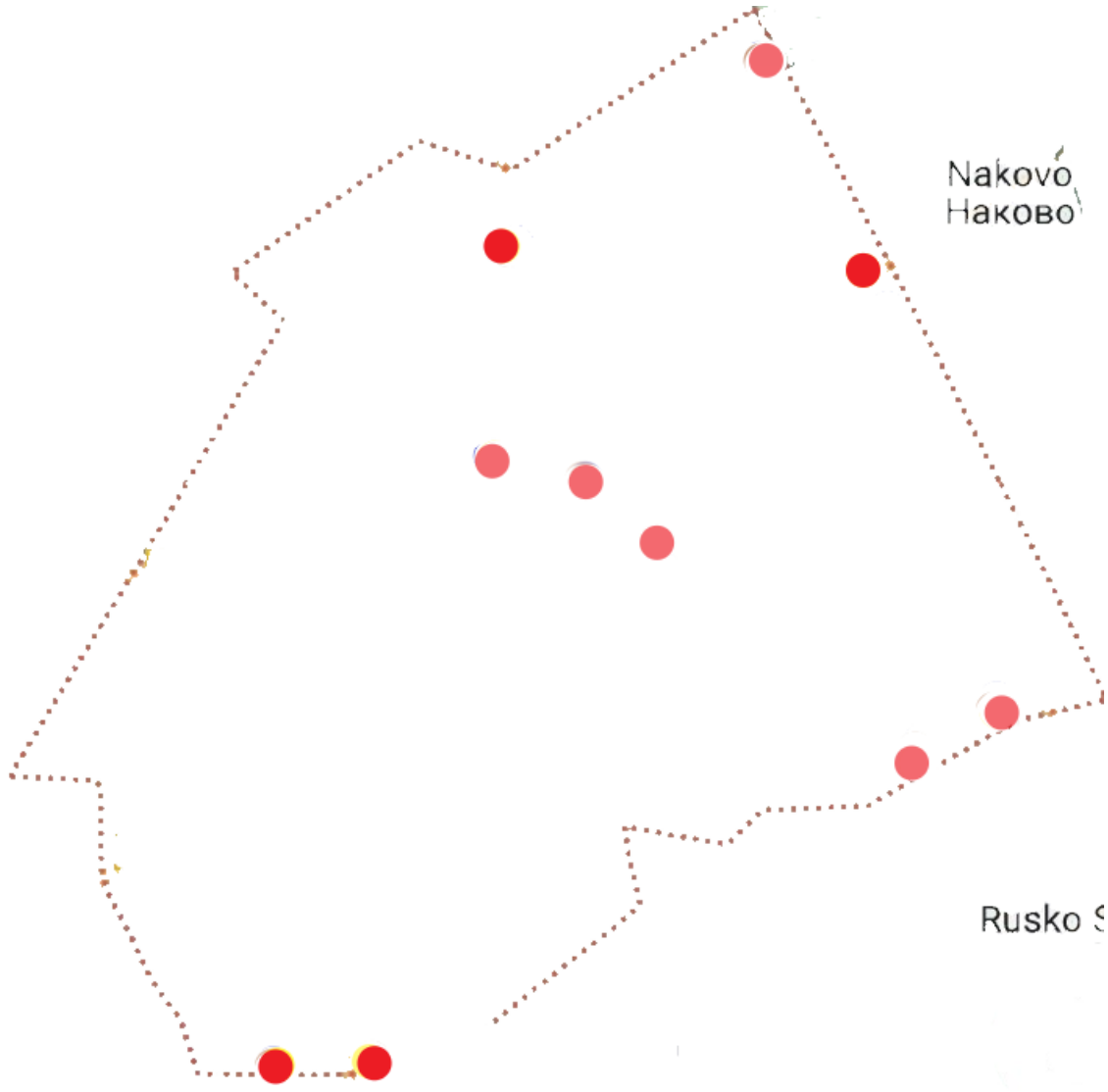
КО Меленци



КО Шурјан

**Класификација садржаја хумуса у земљишту и његово мапирање по катастарским општинама**

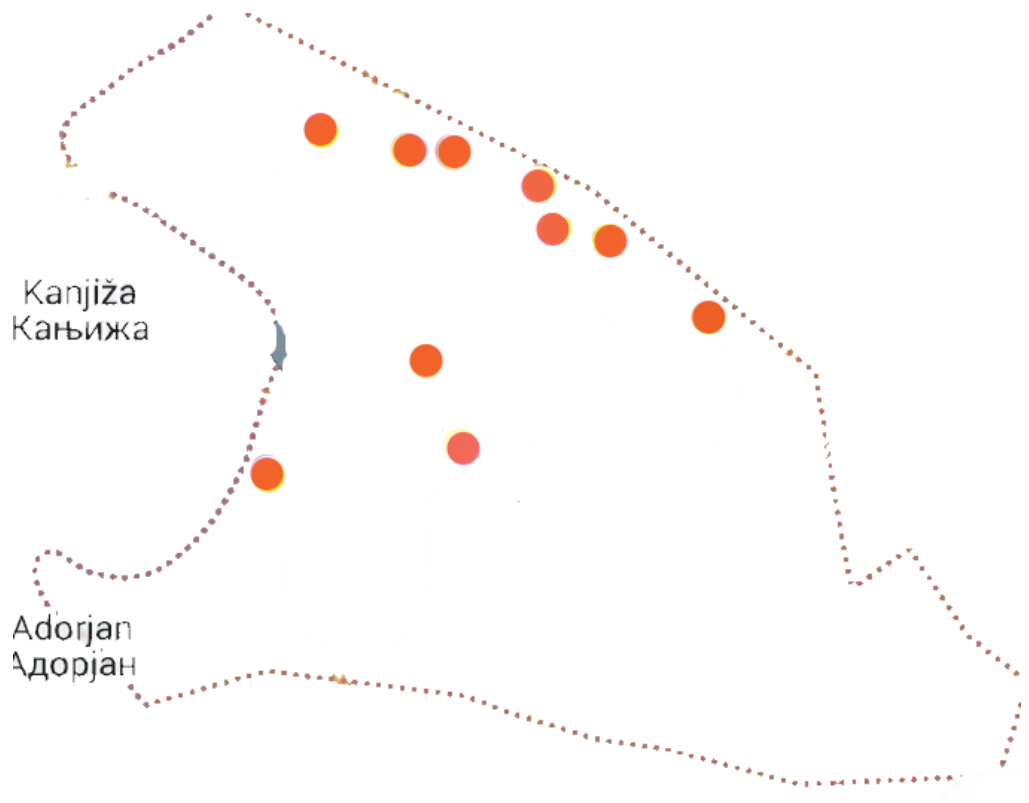
<i>Садржај хумуса (%)</i>	<i>Класа земљишта</i>	<i>Боја</i>
<i>&lt; 1,00</i>	<i>врло слабо хумозно</i>	
<i>1,01 – 3,00</i>	<i>слабо хумозно</i>	
<i>3,01 – 5,00</i>	<i>хумозно</i>	
<i>5,01 – 10,00</i>	<i>јакo хумозно</i>	
<i>&gt;10,01</i>	<i>врло јакo хумозно</i>	



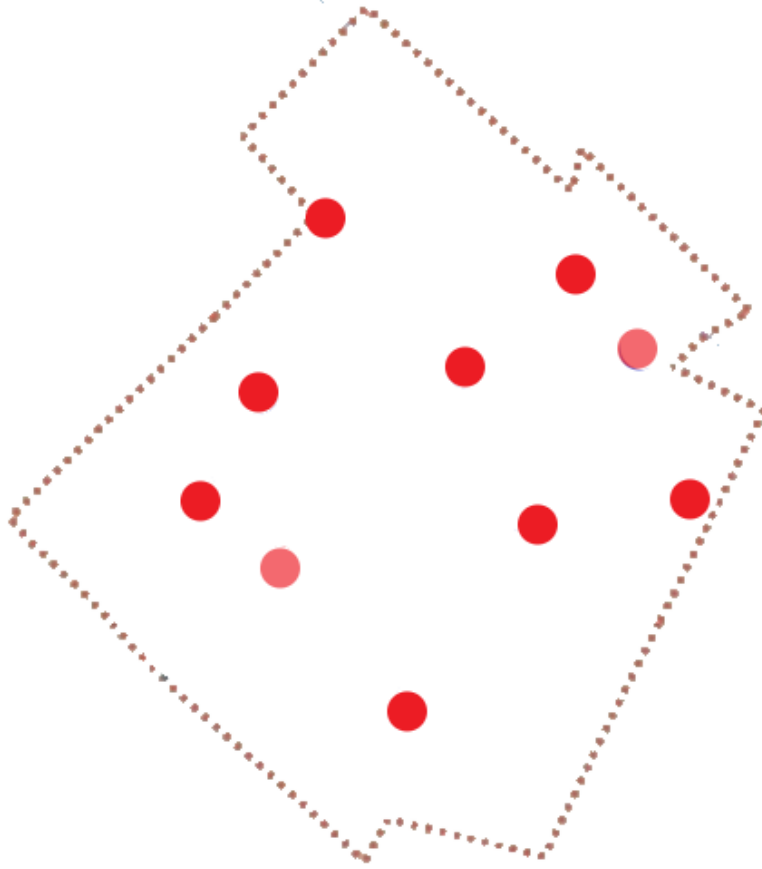
Наково  
Наково

Руско С

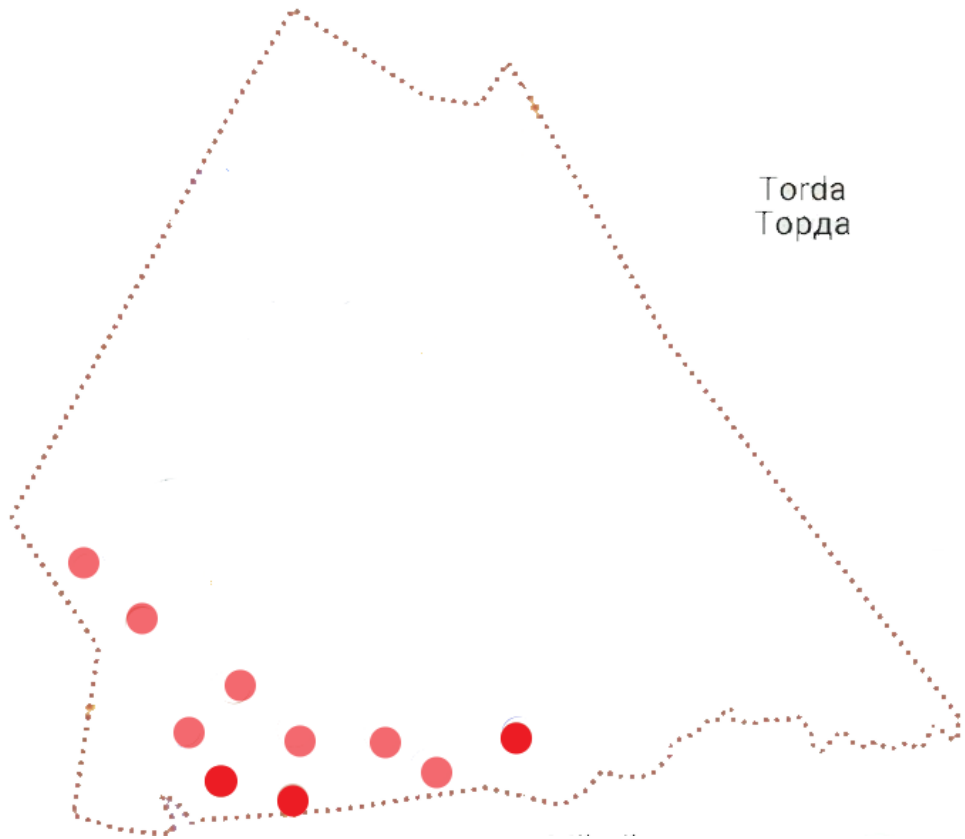
КО Кикинда



КО Нови Кнежевац

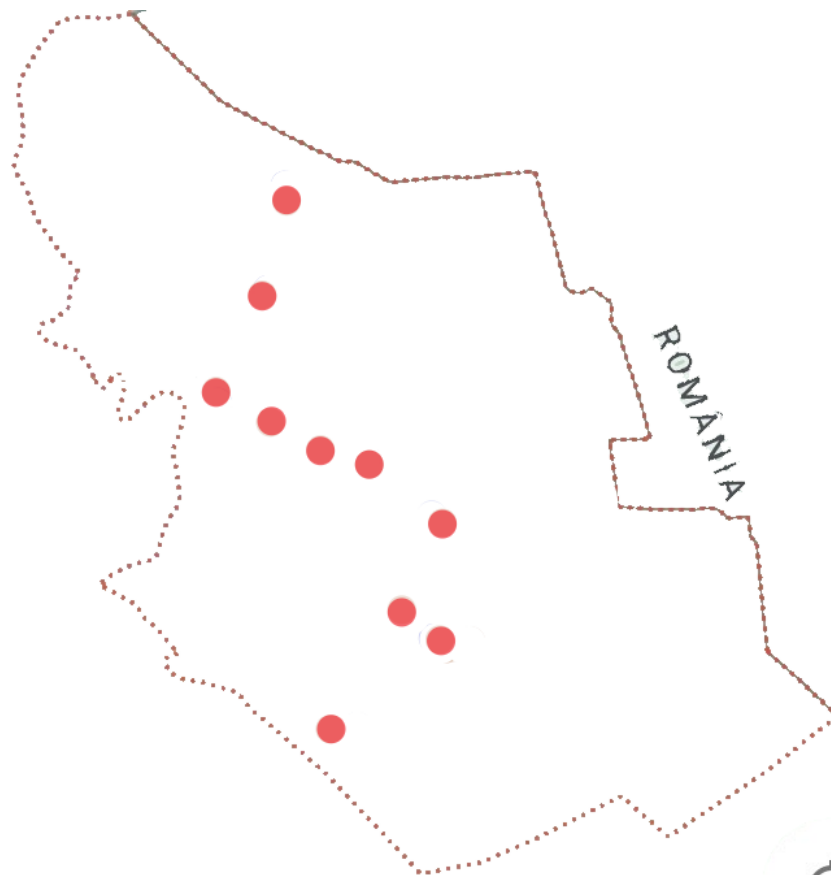


КО Лукићево



Torda  
Торда

КО Меленци

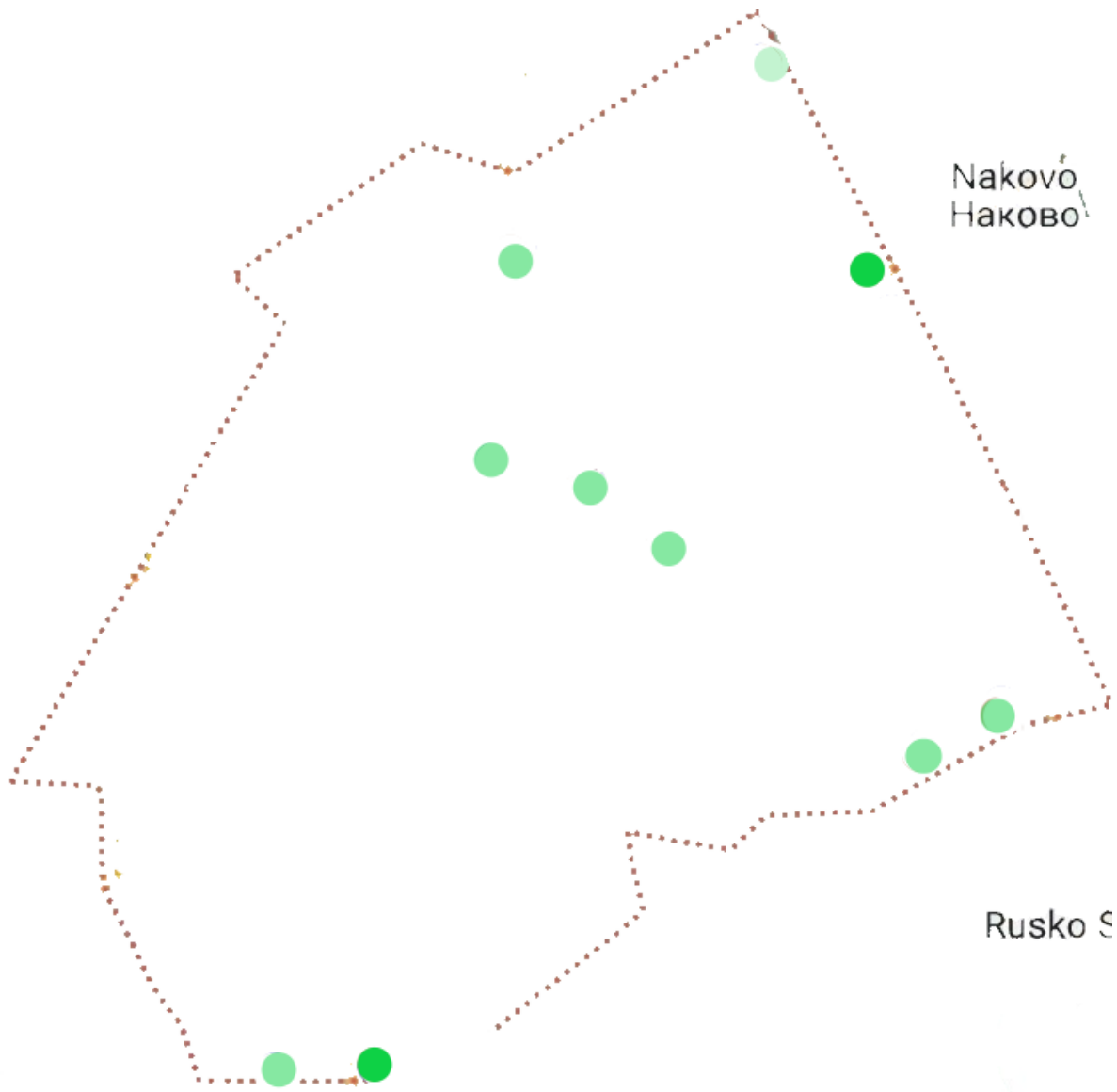


КО Шурјан

**Класификација садржаја калијума у земљишту и његово мапирање по катастарским општинама**

<i>Садржај <math>K_2O</math> (mg/100g)</i>	<i>Класа земљишта</i>	<i>Боја</i>
<i>&lt; 5,00</i>	<i>врло низак</i>	
<i>5,01 – 10,00</i>	<i>низак</i>	
<i>10,01 – 15,00</i>	<i>средњи</i>	
<i>15,01 – 25,00</i>	<i>оптималан</i>	●
<i>25,01 – 40,00</i>	<i>висок</i>	●
<i>40,01 – 50,00</i>	<i>врло висок</i>	●
<i>&gt;50,00</i>	<i>штетан</i>	●

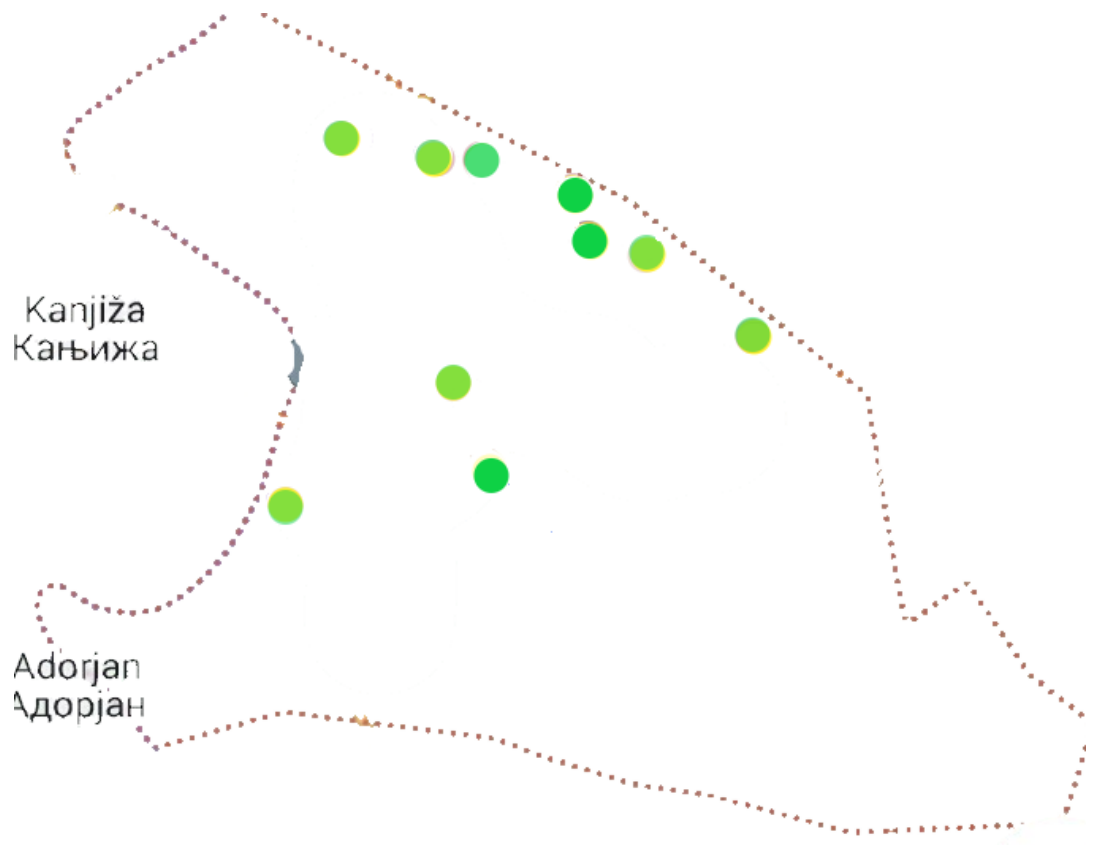




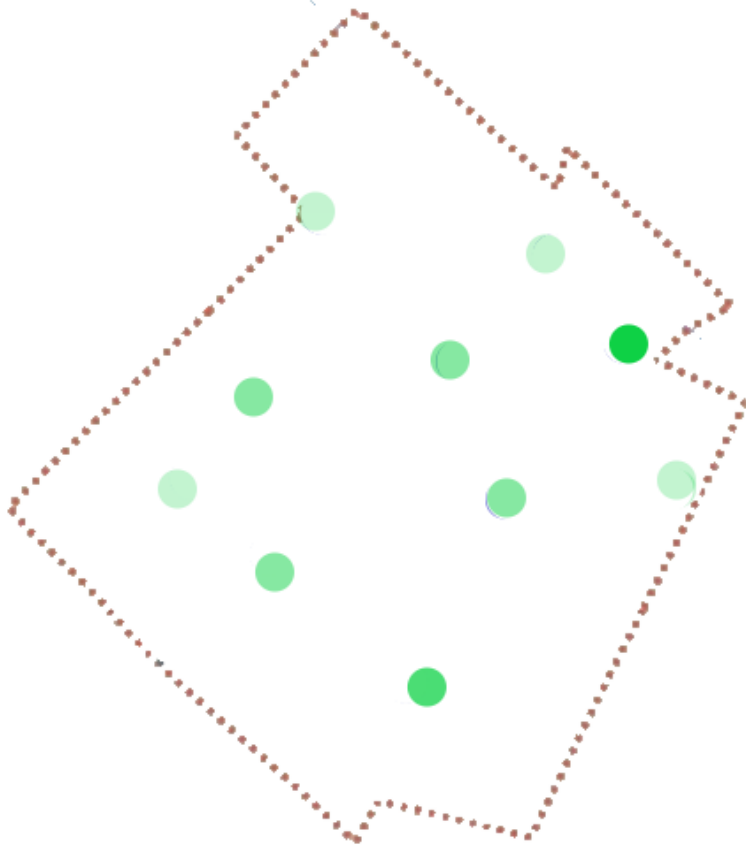
Nakovo  
Наково

KO Кикинда

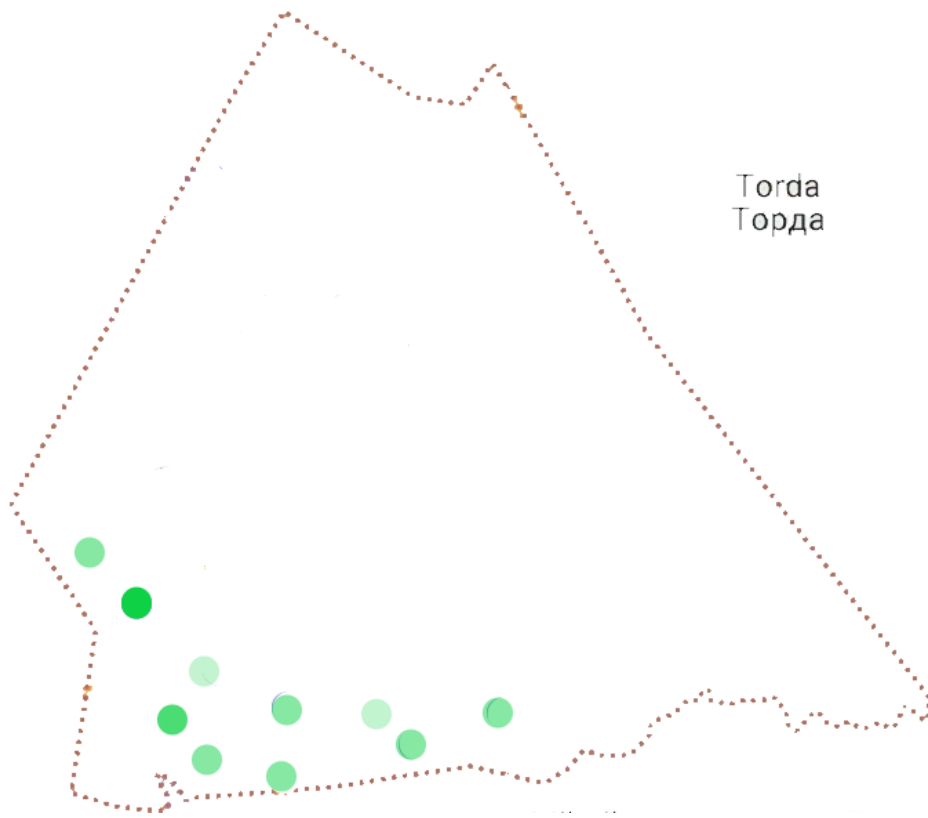
Rusko S



КО Нови Кнежевац

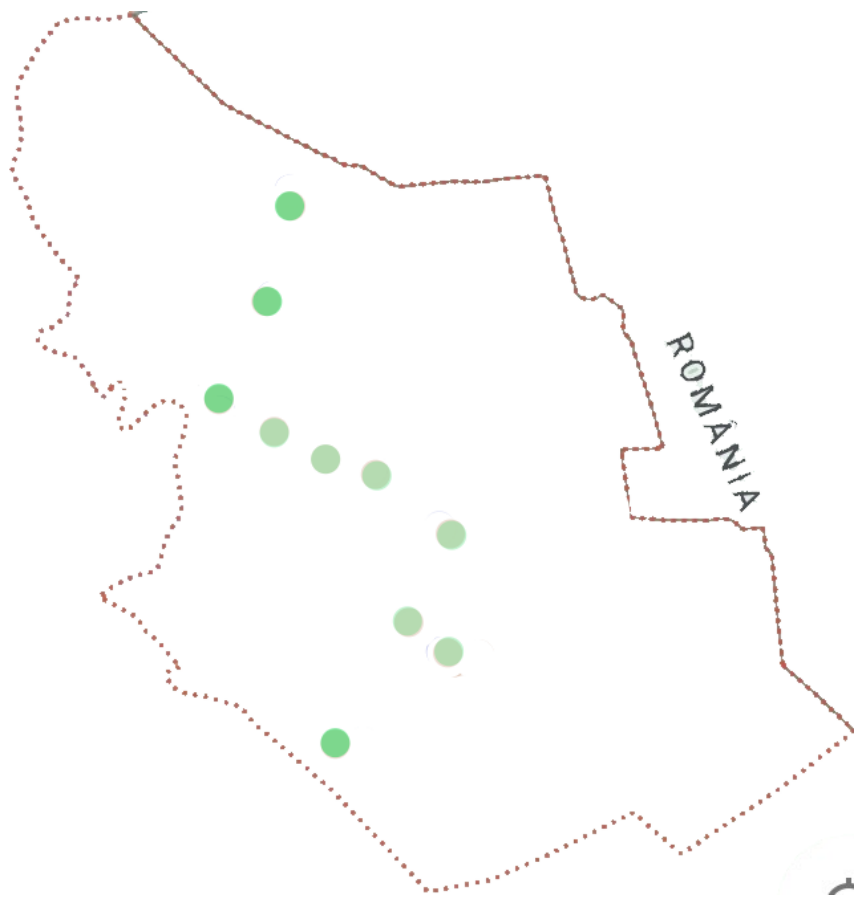


КО Лукићево







Torda  
Торда

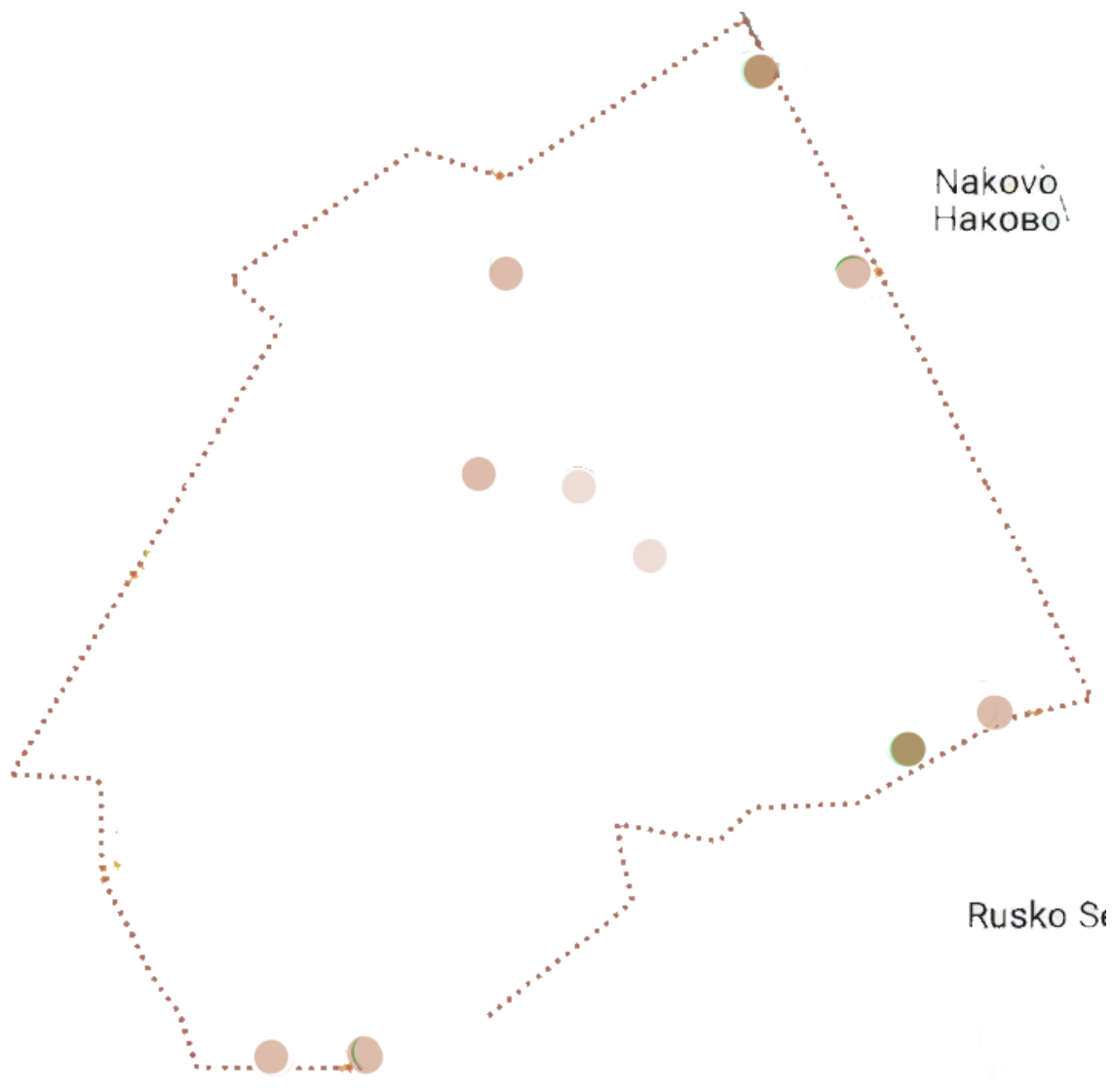
КО Меленци



КО Шурјан

**Класификација садржаја карбоната у земљишту и његово мапирање по катастарским општинама**

<i>Садржај <math>\text{CaCO}_3</math> (%)</i>	<i>Класа земљишта</i>	<i>Боја</i>
<i>0,1-1,0</i>	<i>веома слабо карбонатно</i>	
<i>1,0-5,0</i>	<i>слабо карбонатно</i>	
<i>5,0-10,0</i>	<i>средње карбонатно</i>	
<i>10,0-20,0</i>	<i>јако карбонатно</i>	
<i>20,0-50,0</i>	<i>веома јако карбонатно</i>	
<i>&gt; 50,0</i>	<i>кречњак</i>	



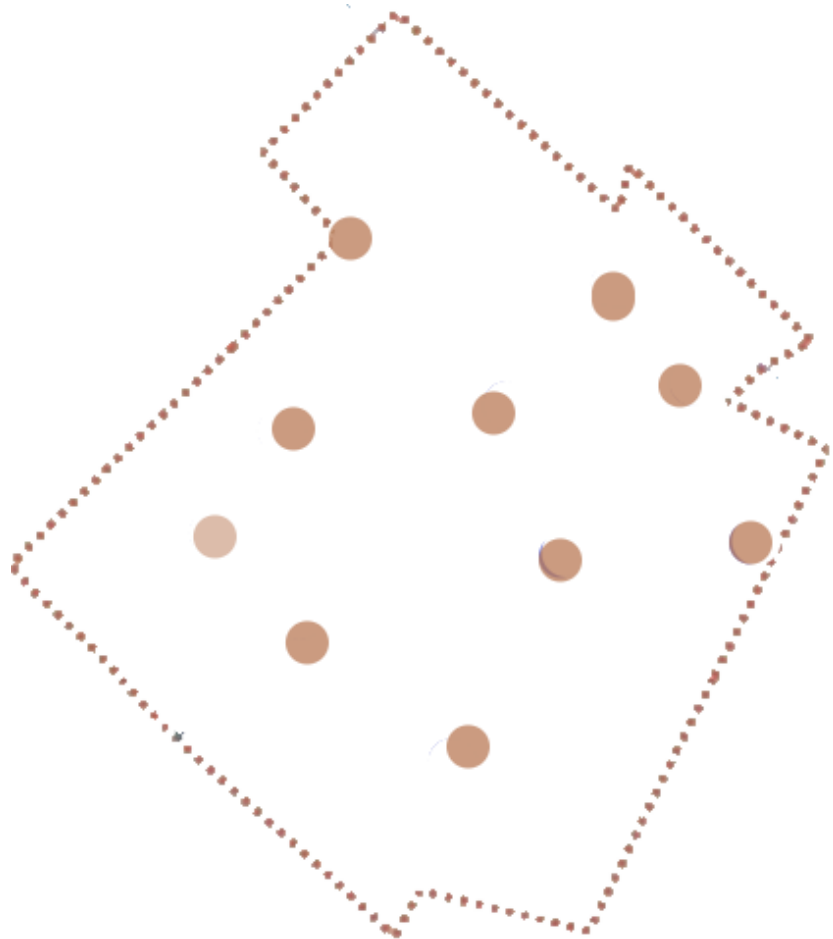
Nakovo  
Наково

KO Кикинда

Rusko S



КО Нови Кнежевац



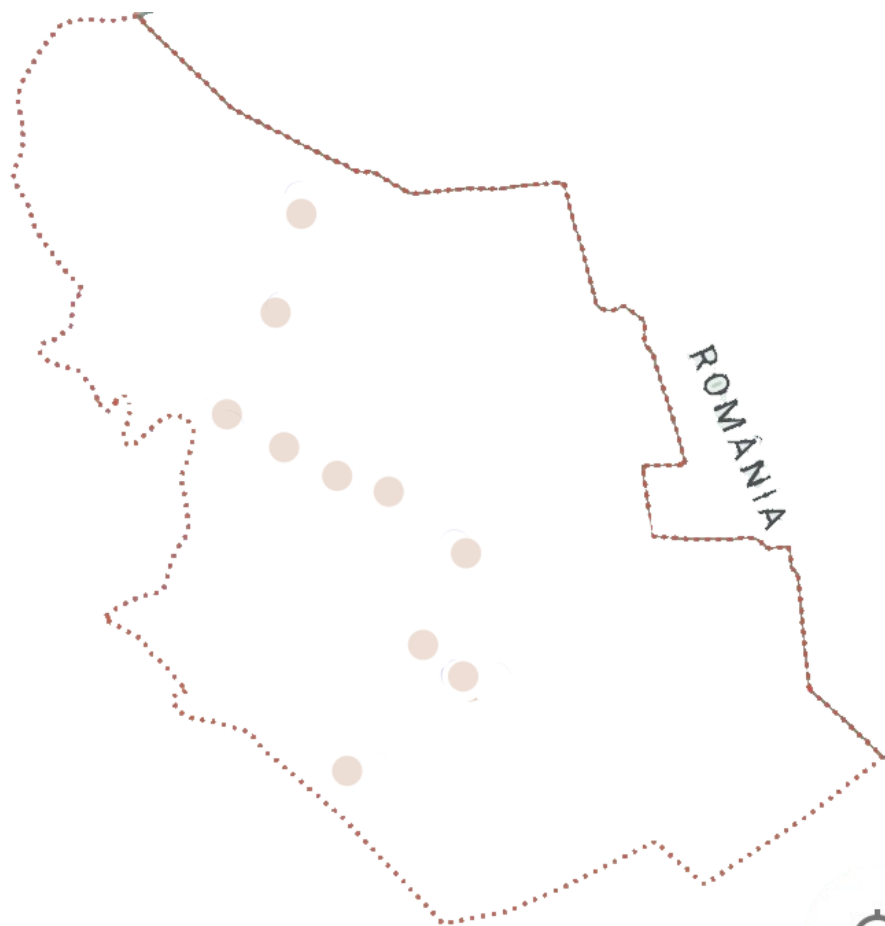
КО Лукићево











Torda  
Torда

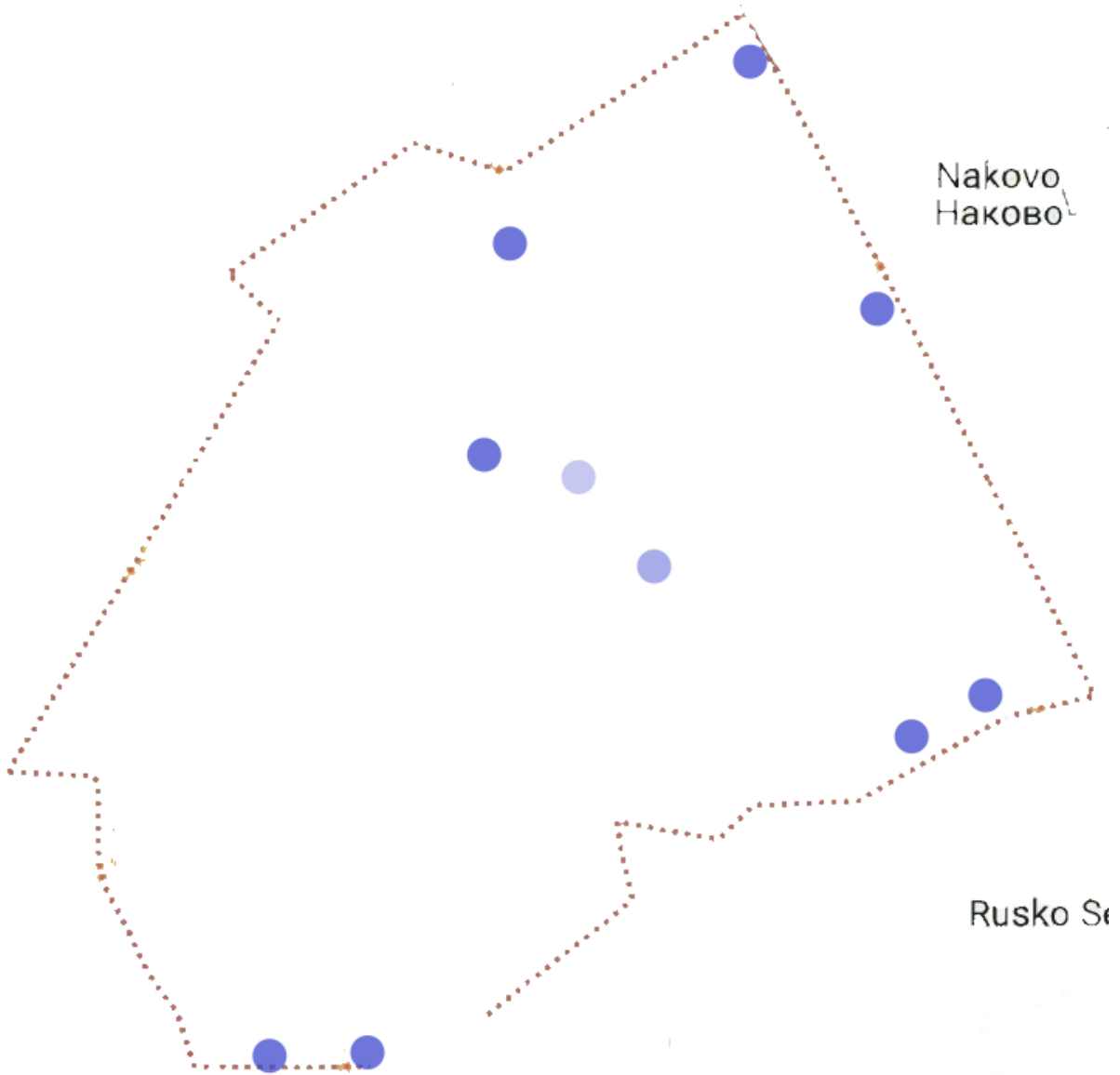
КО Меленци



КО Шурјан

**Класификација садржаја рН-вредности земљишта у 1 М КСl-у и његово мапирање по катастарским општинама**

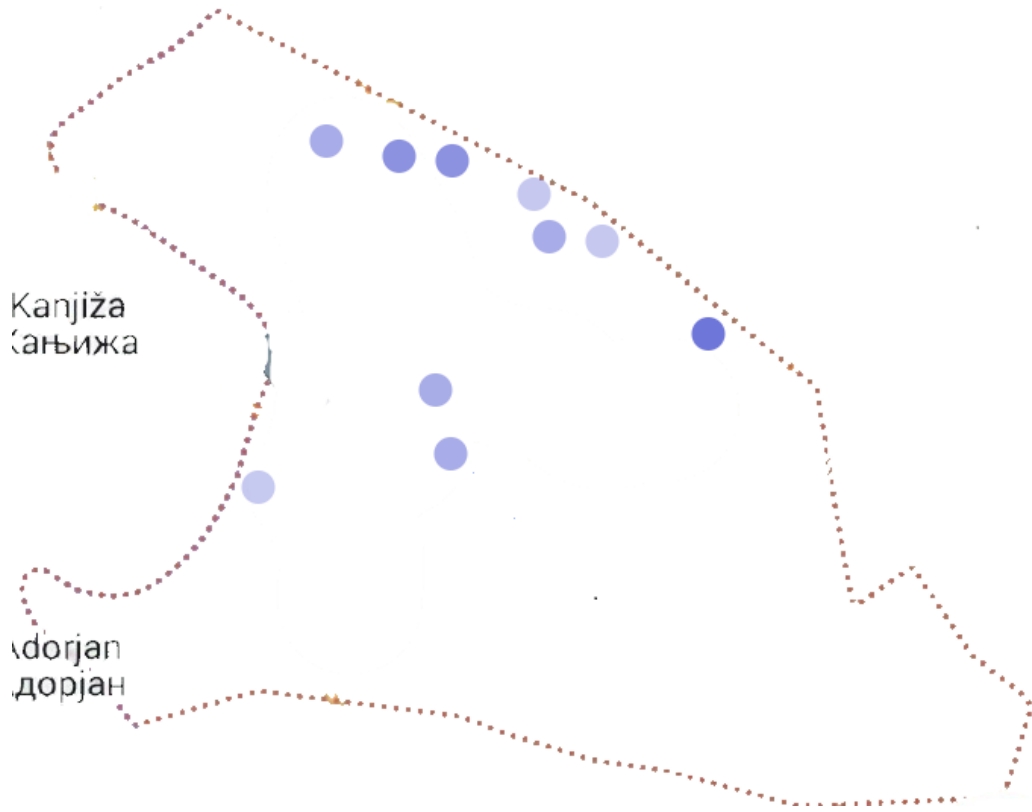
<i>pH у 1МКСl-у</i>	<i>Класа земљишта</i>	<i>Боја</i>
<i>&lt; 4,5</i>	<i>јачо кисела</i>	
<i>4,51 - 5,50</i>	<i>кисела</i>	
<i>5,51 - 6,50</i>	<i>слабо кисела</i>	
<i>6,51 - 7,20</i>	<i>неутрална</i>	
<i>7,21 - 8,20</i>	<i>слабо алкална</i>	
<i>&gt;8,2</i>	<i>алкална</i>	



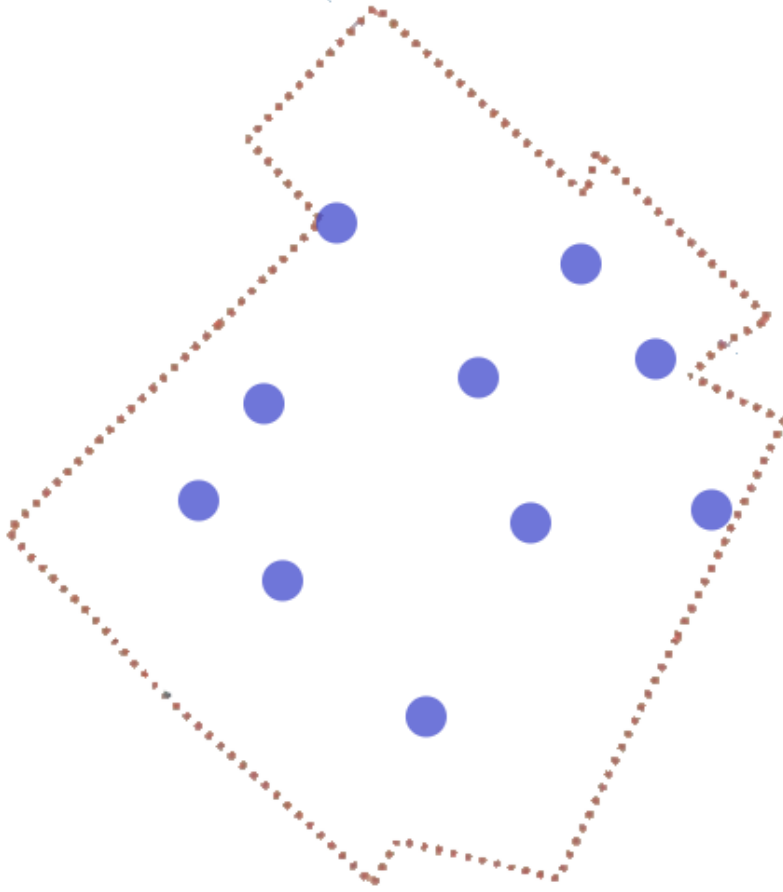
Nakovo  
Наково

KO Кикинда

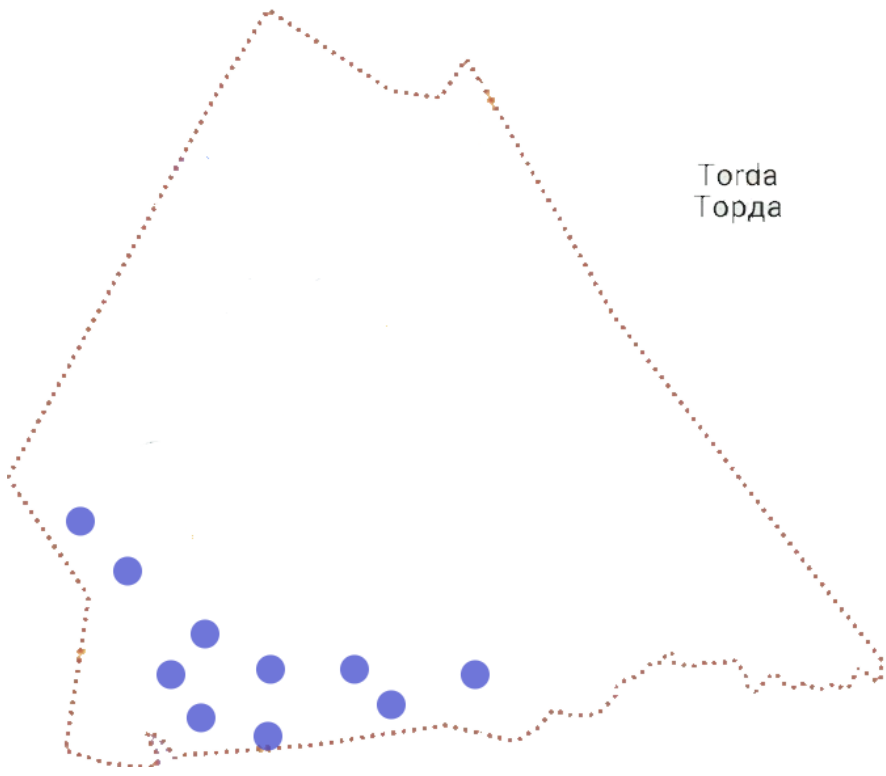
Rusko S



КО Нови Кнежевац

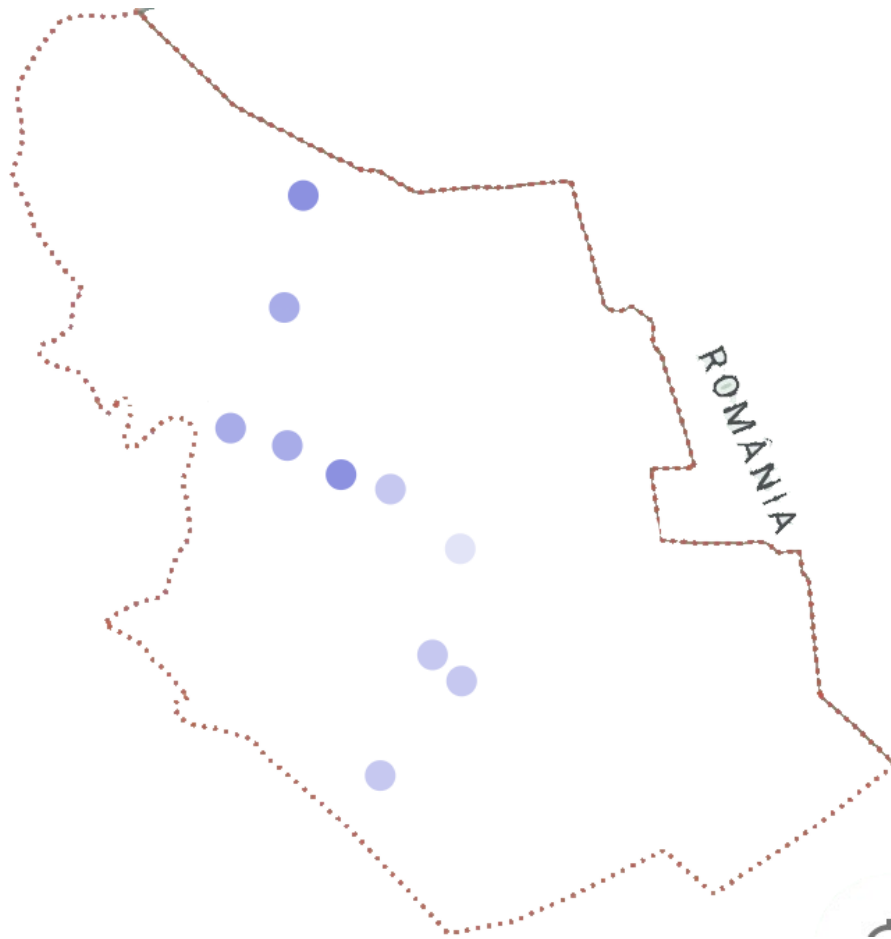


КО Лукићево



Торда  
Торда

КО Меленци



КО Шурјан

**Класификација садржаја рН-вредности земљишта у води и његово мапирање по катастарским општинама**

<i>pH у H<sub>2</sub>O</i>	<i>Класа земљишта</i>	<i>Боја</i>
<i>&lt; 4,50</i>	<i>екстремно кисела</i>	
<i>4,51 - 5,10</i>	<i>веома кисела</i>	
<i>5,11 - 5,60</i>	<i>јако кисела</i>	
<i>5,61 - 6,10</i>	<i>средње кисела</i>	●
<i>6,11 - 6,60</i>	<i>слабо кисела</i>	●
<i>6,61 - 7,40</i>	<i>неутрално</i>	●
<i>7,41 - 7,90</i>	<i>слабо алкална</i>	●
<i>7,91- 8,50</i>	<i>средње алкална</i>	●
<i>8,51- 9,10</i>	<i>јако алкална</i>	
<i>&gt;9,11</i>	<i>веома алкална</i>	





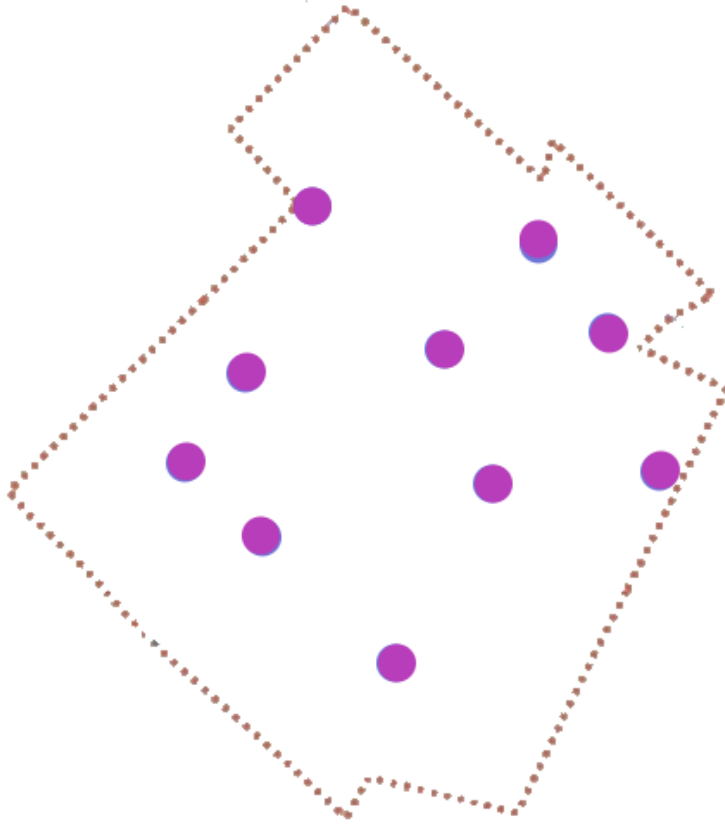
КО Кикинда



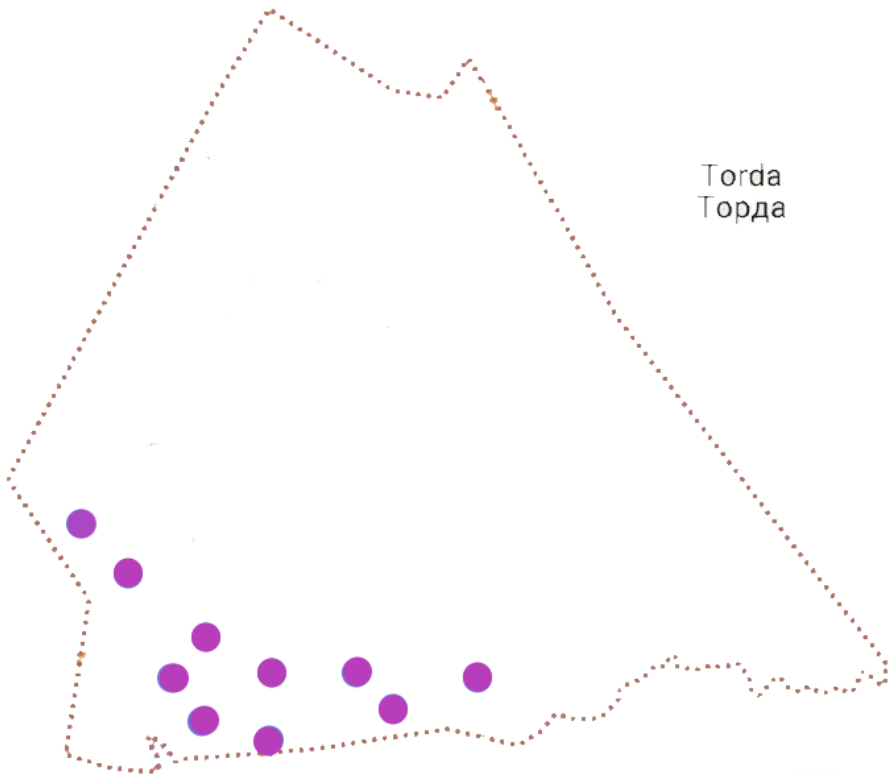
Капјиџа  
Кањижа

Адорјан  
Адорјан

КО Нови Кнежевац

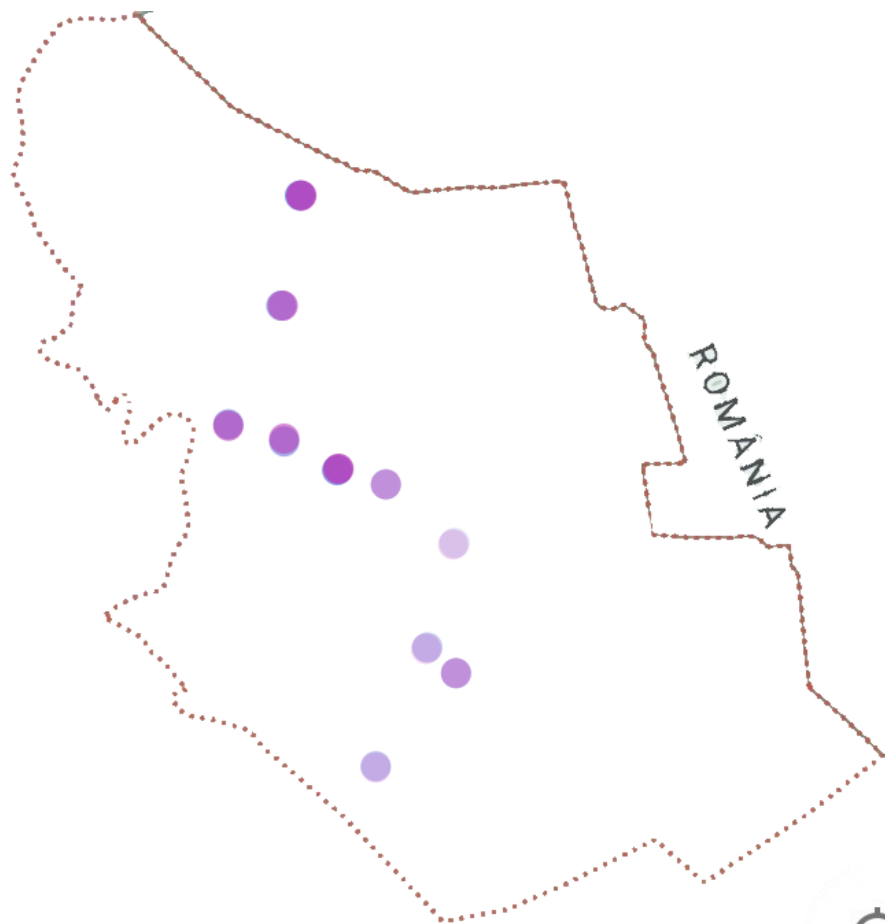


КО Лукићево



Torda  
Торда

КО Меленци



КО Шурјан